

**1**

## DADOS TÉCNICOS

SSN 072/21 sem DESONERAÇÃO em atualização ao SSN 081/19

Administração Regional do Gama - RA II  
SEI 0131-000399/2017 (GDF-Sistema Eletrônico de Informações)  
URBANIZAÇÃO de ÁREA PÚBLICA com ESTACIONAMENTO e CALÇADA com ACESSIBILIDADE  
Sinapi Dez/2020 - Sicro Abr/2020

**DADOS TÉCNICOS**  
**SSN 072/21 sem DESONERAÇÃO em atualização ao SSN 081/19**

Administração Regional do Gama - RA II  
**URBANIZAÇÃO de ÁREA PÚBLICA com ESTACIONAMENTO e CALÇADA com ACESSIBILIDADE**  
 Sinapi Dez/2020 - Sicro Abr/2020

**Projeto de Sistema Viário (SIV 003/2018) | Folha: 01/04 | Projeto Arquitetônico (SEI Nº 20400741)**  
**OBS: Quantitativos obtidos pelo Projeto de Sistema Viário (SIV 003/2018) fornecido pela RA II (SEI Nº 20400741)**



**Projeto de Sistema Viário (SIV 003/2018) | Folha: 02/04, 03/04 e 04/04 | Projeto Arquitetônico (SEI Nº 20400741)**  
**OBS: Quantitativos obtidos pelo Projeto de Sistema Viário (SIV 003/2018) fornecido pela RA II (SEI Nº 20400741)**

**Quadro de Áreas Trechos 1, 2, 3 e 4**

LEGENDA	ITEM	Área (m²)	Dimensão (m)
	Calçada (08cm de espessura)	1.266,00m²	-
	Grama (batatas)	514,00m²	-
	Melo-Fio	-	533,00m
	Asfalto	1695,00m²	-
	Bloco sextavado em concreto de 25 x 25 x 6cm, assentado sobre colchão de areia	1272,00m²	0,25x0,25x0,06
<b>TOTAL A SER URBANIZADO</b>			

SECRETARIA DE ESTADO DAS OBRAS DO DISTRITO FEDERAL		DF	
ADMINISTRAÇÃO REGIONAL DO GAMA - RA II		CRELA-DF	
<b>PROJETO DE SISTEMA VIÁRIO</b>			
<b>SIV003/2018</b>		REGIÃO ADMINISTRATIVA DO GAMA - RA II QUADRA 01 - CONJUNTOS "H" E "I", SETOR NORTE URBANIZAÇÃO DE ÁREA PÚBLICA COM ESTACIONAMENTO E CALÇADA COM ACESSIBILIDADE	
PLANTA DETALHE	FOLHA: 0004	ESCALA: 1:200	DATA: MARÇO/2018
AUTOR: PAULO ALMEIDA	CÁLCULO: RODRIGO SANTOS	ASS. COURE	TITULO: SIV003/18
COORDENAÇÃO: COURE			

**TABELA DE QUANTITATIVOS**

ITEM	Unidade (un.)
TRAVESSIA ELEVADA EM CONCRETO ARMADO	03
SINALIZAÇÃO TÁTIL DE ALERTA MODULAÇÃO PISO - 40x40cm	148 un.
SINALIZAÇÃO TÁTIL DIRECIONAL MODULAÇÃO PISO - 40x40cm	39 un.
RAMPA ACESSÍVEL	03 un.
RAMPA ACESSÍVEL	08 un.

SECRETARIA DE ESTADO DAS OBRAS DO DISTRITO FEDERAL		DF	
ADMINISTRAÇÃO REGIONAL DO GAMA - RA II		CRELA-DF	
<b>PROJETO DE SISTEMA VIÁRIO</b>			
<b>SIV003/2018</b>		REGIÃO ADMINISTRATIVA DO GAMA - RA II QUADRA 01 - CONJUNTOS "H" E "I", SETOR NORTE URBANIZAÇÃO DE ÁREA PÚBLICA COM ESTACIONAMENTO E CALÇADA COM ACESSIBILIDADE	
PLANTA DETALHE	FOLHA: 0004	ESCALA: 1:200	DATA: MARÇO/2018
AUTOR: PAULO ALMEIDA	CÁLCULO: RODRIGO SANTOS	ASS. COURE	TITULO: SIV003/18
COORDENAÇÃO: COURE			

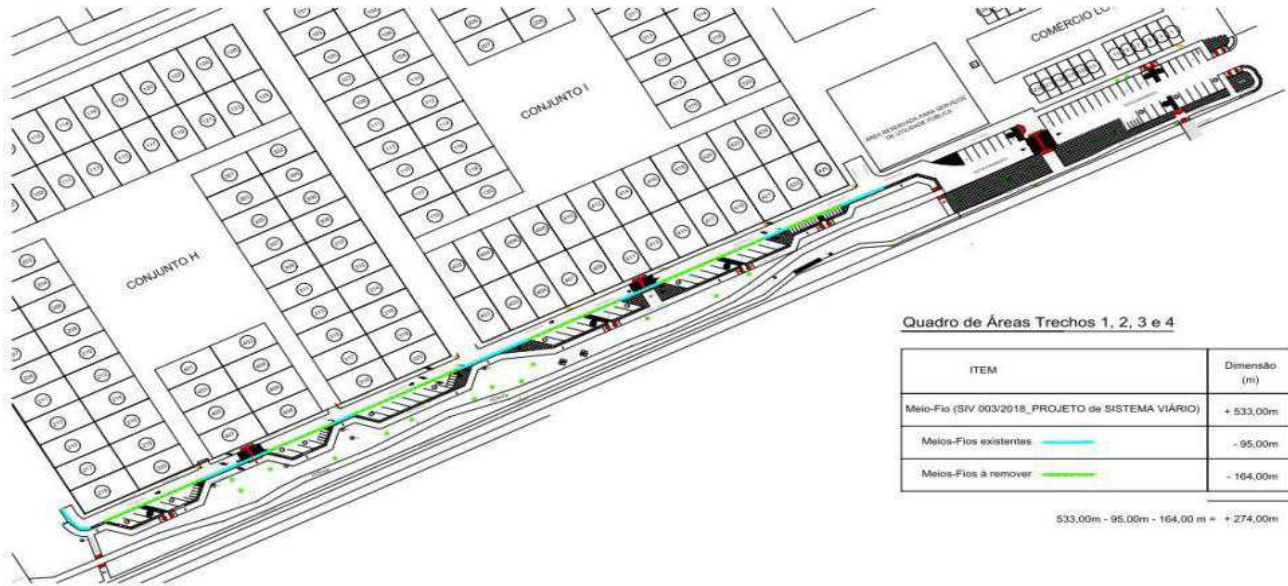
**DADOS TÉCNICOS**

SSN 072/21 sem DESONERAÇÃO em atualização ao SSN 081/19

Administração Regional do Gama - RA II

URBANIZAÇÃO de ÁREA PÚBLICA com ESTACIONAMENTO e CALÇADA com ACESSIBILIDADE

Sinapi Dez/2020 - Sicro Abr/2020

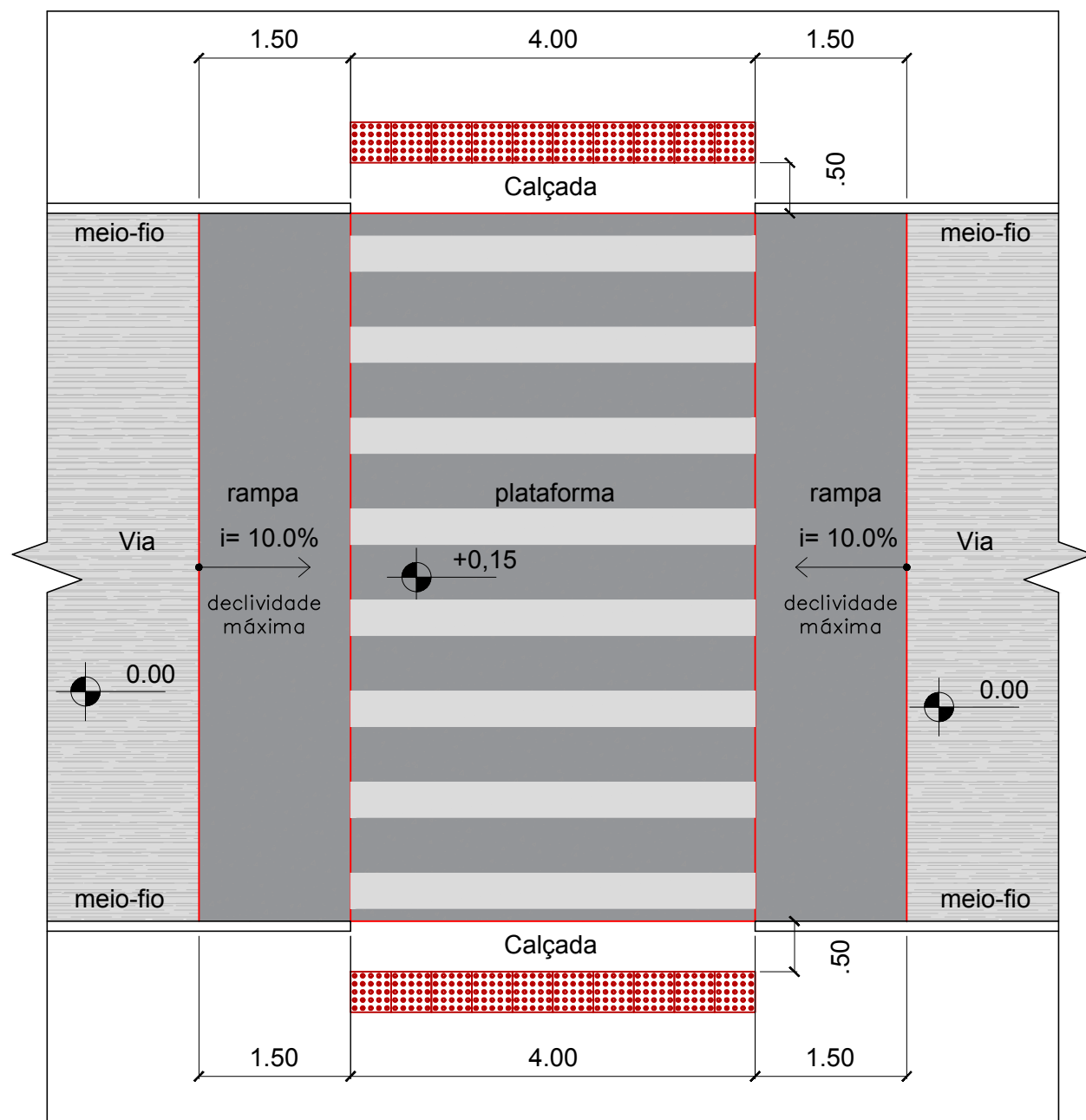


**Quadro de Áreas Trechos 1, 2, 3 e 4**

ITEM	Dimensão (m)
Meio-Fio (SIV 003/2018_PROJETO de SISTEMA VIÁRIO)	+ 533,00m
Meios-Fios existentes	- 95,00m
Meios-Fios à remover	- 164,00m

533,00m - 95,00m - 164,00 m = + 274,00m

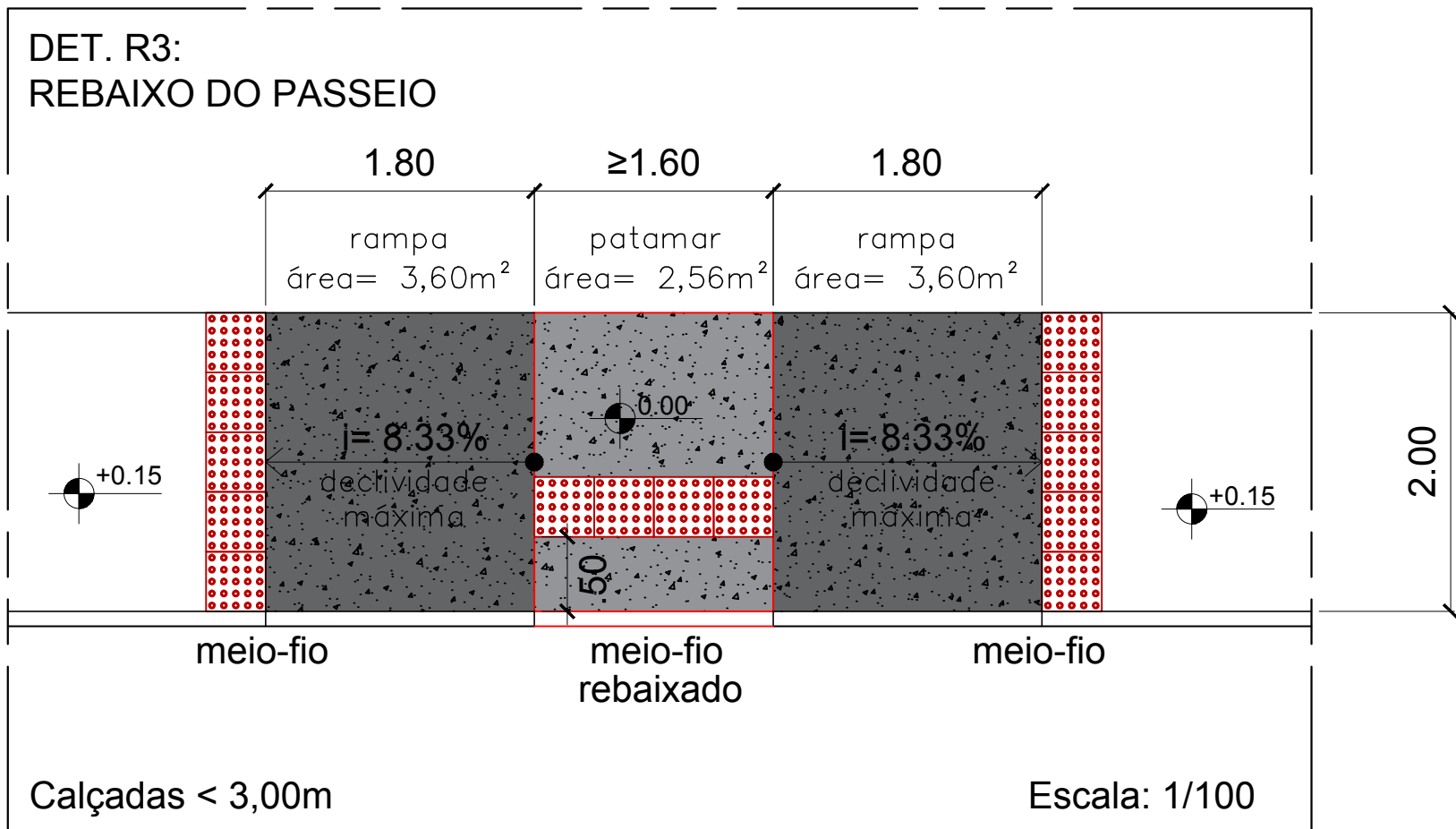
DET. TE:  
TRAVESSIA ELEVADA



Escala: 1/100

TRAVESSIA ELEVADA \_ (área da Plataforma = 52,00 m<sup>2</sup> + área da Rampa = 19,50 m<sup>2</sup> = área total = 71,50 m<sup>2</sup>)  
Projeto Arquitetônico (SEI Nº 20400741) Projeto de Sistema Viário (SIV 003/2018)\_ FOLHA 04/04

Plataforma						Rampa					
item	Largura	Comprimento	Altura	Área	Volume	item	Largura	Comprimento	Altura	Seção	Volume
1	4,00	3,50	0,15	14,00 m <sup>2</sup>	2,10 m <sup>3</sup>	1	1,50 + 1,50	3,50	0,15	5,25 m <sup>2</sup>	0,7875 m <sup>3</sup>
2	4,00	3,50	0,15	14,00 m <sup>2</sup>	2,10 m <sup>3</sup>	2	1,50 + 1,50	3,50	0,15	5,25 m <sup>2</sup>	0,7875 m <sup>3</sup>
3	4,00	6,00	0,15	24,00 m <sup>2</sup>	3,60 m <sup>3</sup>	3	1,50 + 1,50	6,00	0,15	9,00 m <sup>2</sup>	1,35 m <sup>3</sup>
Total				52,00 m <sup>2</sup>	7,80 m <sup>3</sup>	Total				19,50 m <sup>2</sup>	2,925 m <sup>3</sup>





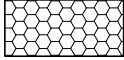


**RAMPA ACESSÍVEL - TIPO 2 \_ (total área = 9,76 m<sup>2</sup>)**

Projeto Arquitetônico (SEI N° 20400741) Projeto de Sistema Viário (SIV 003/2018)\_ FOLHA 04/04

(área da rampa tipo 2 = 9,76 m<sup>2</sup>) x 8 unidades = 78,08m<sup>2</sup>

### Quadro de Áreas Trechos 1, 2, 3 e 4

LEGENDA	ITEM	Área (m <sup>2</sup> )	Dimensão (m)
	Calçada (08cm de espessura)	1.266,00m <sup>2</sup>	-
	Grama (batatais)	514,00m <sup>2</sup>	-
	Meio-Fio	-	533,00m
	Asfalto	1695,00m <sup>2</sup>	-
	Bloco sextavado em concreto de 25 x 25 x 6cm, assentado sobre colchão de areia	1272,00m <sup>2</sup>	0,25x0,25x0,06
	TOTAL A SER URBANIZADO		

SECRETARIA DE ESTADO DAS CIDADES DO DISTRITO FEDERAL  
ADMINISTRAÇÃO REGIONAL DO GAMA - RA II

RT: \_\_\_\_\_  
CREA-DF \_\_\_\_\_




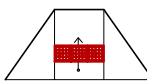
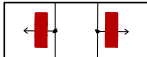
### PROJETO DE SISTEMA VIARIO

SIV003/2018

REGIÃO ADMINISTRATIVA DO GAMA - RA II  
QUADRA 01 - CONJUNTOS "H" E "I", SETOR NORTE  
URBANIZAÇÃO DE ÁREA PÚBLICA COM ESTACIONAMENTO  
E CALÇADA COM ACESSIBILIDADE

PLANTA DETALHE	FOLHA: 02/04	ESCALA: 1:200	DATA: MARÇO/2019	Ver MDE 003/18
AUTOR: PAULO ALMEIDA	CÁLCULO: RODRIGO SANTOS	ASS. COURB: _____	DIRETOR/DIPUB: _____	COORDENAÇÃO/COURB: _____

### TABELA DE QUANTITATIVOS

	ITEM	Unidade (qtd)
	TRAVESSIA ELEVADA EM CONCRETO ARMADO	03
	SINALIZAÇÃO TÁTIL DE ALERTA MODULAÇÃO PISO - 40X40cm	146 un.
	SINALIZAÇÃO TÁTIL DIRECIONAL MODULAÇÃO PISO - 40X40cm	39 un.
	RAMPA ACESSÍVEL	03 un.
	RAMPA ACESSÍVEL	08 un.

SECRETARIA DE ESTADO DAS CIDADES DO DISTRITO FEDERAL  
ADMINISTRAÇÃO REGIONAL DO GAMA - RA II

RT: \_\_\_\_\_  
CREA-DF \_\_\_\_\_

### PROJETO DE SISTEMA VIARIO

SIV003/2018

REGIÃO ADMINISTRATIVA DO GAMA - RA II  
QUADRA 01 - CONJUNTOS "H" E "I", SETOR NORTE  
URBANIZAÇÃO DE ÁREA PÚBLICA COM ESTACIONAMENTO  
E CALÇADA COM ACESSIBILIDADE

PLANTA DETALHE	FOLHA: 04/04	ESCALA: 1:200	DATA: MARÇO/2019	Ver MDE 003/18
AUTOR: PAULO ALMEIDA	CÁLCULO: RODRIGO SANTOS	ASS. COURB: _____	DIRETOR/DIPUB: _____	COORDENAÇÃO/COURB: _____