

1

DADOS TÉCNICOS

SSN 072/21 sem DESONERAÇÃO em atualização ao SSN 081/19

Administração Regional do Gama - RA II
SEI 0131-000399/2017 (GDF-Sistema Eletrônico de Informações)
URBANIZAÇÃO de ÁREA PÚBLICA com ESTACIONAMENTO e CALÇADA com ACESSIBILIDADE
Sinapi Dez/2020 - Sicro Abr/2020

DADOS TÉCNICOS

SSN 072/21 sem DESONERAÇÃO em atualização ao SSN 081/19

Administração Regional do Gama - RA II

URBANIZAÇÃO de ÁREA PÚBLICA com ESTACIONAMENTO e CALÇADA com ACESSIBILIDADE

Sinapi Dez/2020 - Sicro Abr/2020

Projeto de Sistema Viário (SIV 003/2018)

Folha: 01/04

Projeto Arquitetônico (SEI Nº 20400741)

OBS: Quantitativos obtidos pelo Projeto de Sistema Viário (SIV 003/2018) fornecido pela RA II (SEI Nº 20400741)



Projeto de Sistema Viário (SIV 003/2018)

Folha: 02/04, 03/04 e 04/04

Projeto Arquitetônico (SEI Nº 20400741)

OBS: Quantitativos obtidos pelo Projeto de Sistema Viário (SIV 003/2018) fornecido pela RA II (SEI Nº 20400741)

Quadro de Áreas Trechos 1, 2, 3 e 4

LEGENDA	ITEM	Área (m²)	Dimensão (m)
	Calçada (08cm de espessura)	1.266,00m²	-
	Grama (batatas)	514,00m²	-
	Melo-Fio	-	533,00m
	Asfalto	1695,00m²	-
	Bloco sextavado em concreto de 25 x 25 x 6cm, assentado sobre colchão de areia	1272,00m²	0,25x0,25x0,06
TOTAL A SER URBANIZADO			

SECRETARIA DE ESTADO DAS OBRAS DO DISTRITO FEDERAL
 ADMINISTRAÇÃO REGIONAL DO GAMA - RA II

PROJETO DE SISTEMA VIÁRIO
SIV003/2018

REGIÃO ADMINISTRATIVA DO GAMA - RA II
 QUADRA 01 - CONJUNTOS "H" E "I", SETOR NORTE
 URBANIZAÇÃO DE ÁREA PÚBLICA COM ESTACIONAMENTO
 E CALÇADA COM ACESSIBILIDADE

PLANTA DETALHE | FOLHA: 02/04 | ESCALA: 1:200 | DATA: MARÇO/2018 | VIG. MÓD. 003/18

AUTOR: PAULO ALMEIDA | CÁLCULO: RODRIGO SANTOS | ASS. COURE | TITULO: PROJ. ARQ.

COORDENAÇÃO: COURE

TABELA DE QUANTITATIVOS

ITEM	Unidade (un.)
TRAVESSIA ELEVADA EM CONCRETO ARMADO	03
SINALIZAÇÃO TÁTIL DE ALERTA MODULAÇÃO PISO - 40x40cm	148 un.
SINALIZAÇÃO TÁTIL DIRECIONAL MODULAÇÃO PISO - 40x40cm	39 un.
RAMPA ACESSÍVEL	03 un.
RAMPA ACESSÍVEL	08 un.

SECRETARIA DE ESTADO DAS OBRAS DO DISTRITO FEDERAL
 ADMINISTRAÇÃO REGIONAL DO GAMA - RA II

PROJETO DE SISTEMA VIÁRIO
SIV003/2018

REGIÃO ADMINISTRATIVA DO GAMA - RA II
 QUADRA 01 - CONJUNTOS "H" E "I", SETOR NORTE
 URBANIZAÇÃO DE ÁREA PÚBLICA COM ESTACIONAMENTO
 E CALÇADA COM ACESSIBILIDADE

PLANTA DETALHE | FOLHA: 02/04 | ESCALA: 1:200 | DATA: MARÇO/2018 | VIG. MÓD. 003/18

AUTOR: PAULO ALMEIDA | CÁLCULO: RODRIGO SANTOS | ASS. COURE | TITULO: PROJ. ARQ.

COORDENAÇÃO: COURE

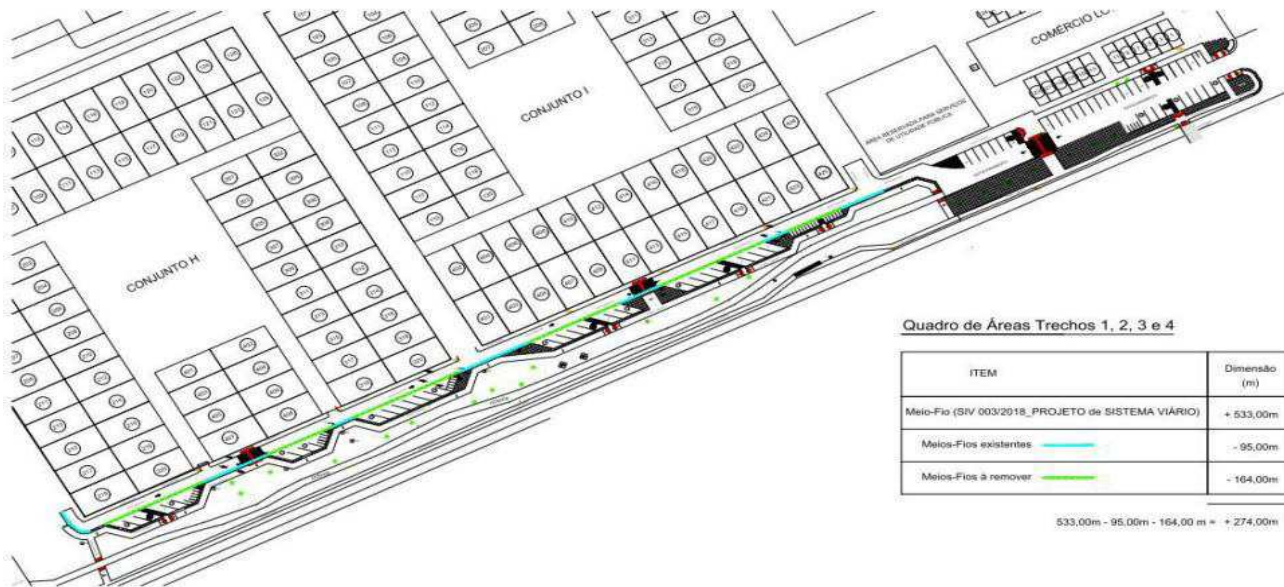
DADOS TÉCNICOS

SSN 072/21 sem DESONERAÇÃO em atualização ao SSN 081/19

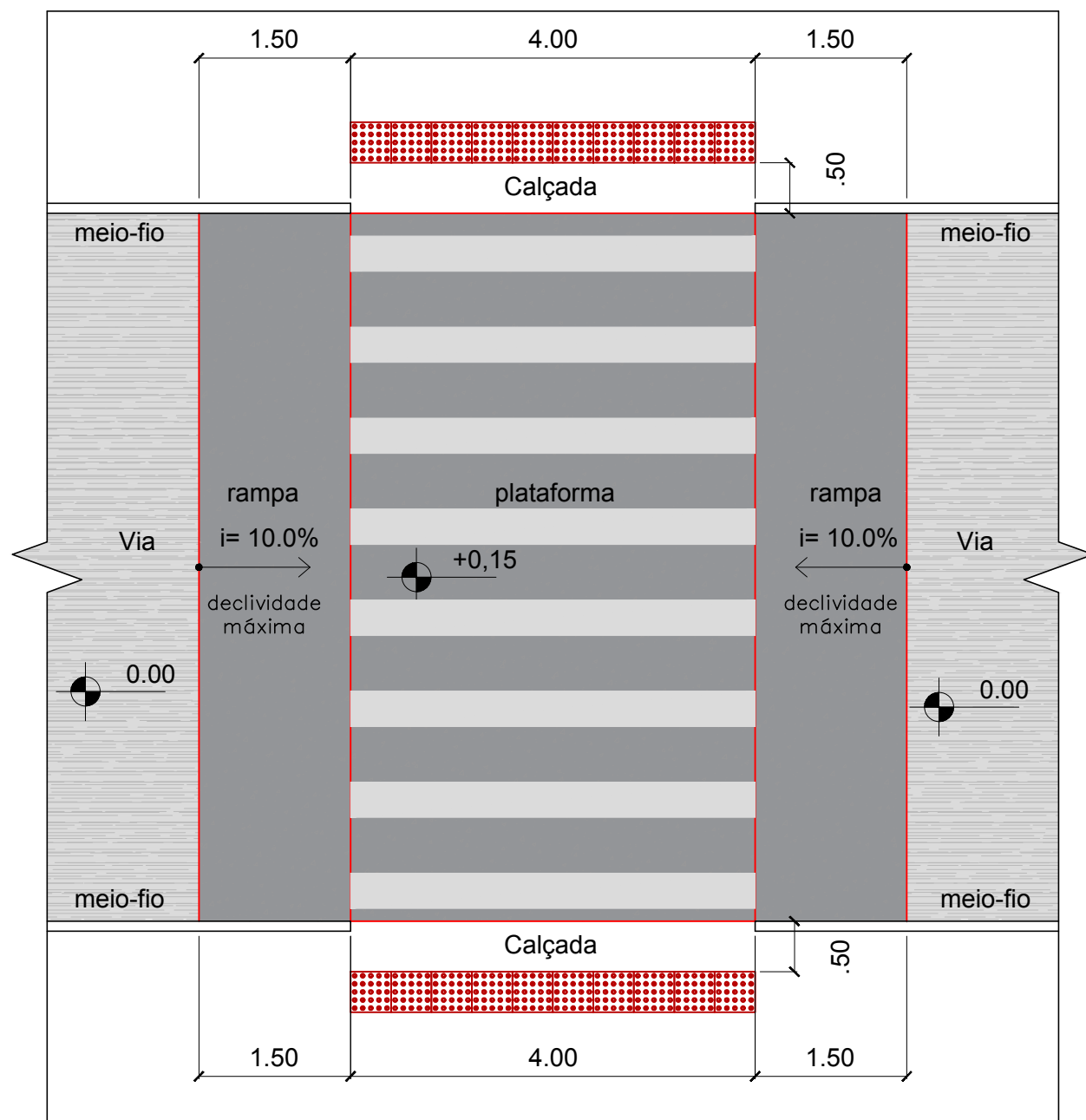
Administração Regional do Gama - RA II

URBANIZAÇÃO de ÁREA PÚBLICA com ESTACIONAMENTO e CALÇADA com ACESSIBILIDADE

Sinapi Dez/2020 - Sicro Abr/2020



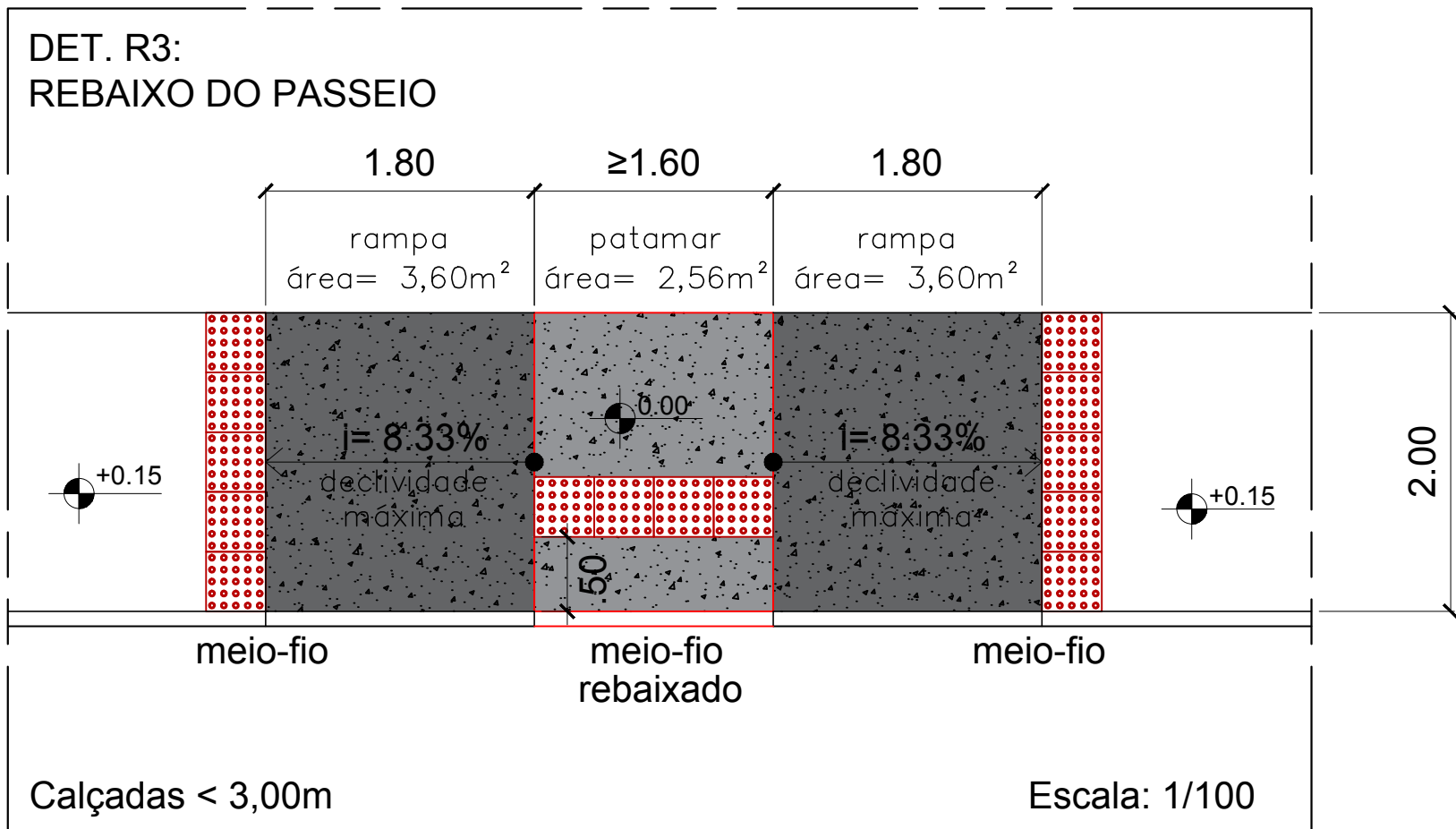
DET. TE:
TRAVESSIA ELEVADA



Escala: 1/100

TRAVESSIA ELEVADA _ (área da Plataforma = 52,00 m² + área da Rampa = 19,50 m² = área total = 71,50 m²)
Projeto Arquitetônico (SEI Nº 20400741) Projeto de Sistema Viário (SIV 003/2018)_ FOLHA 04/04

Plataforma						Rampa					
item	Largura	Comprimento	Altura	Área	Volume	item	Largura	Comprimento	Altura	Seção	Volume
1	4,00	3,50	0,15	14,00 m ²	2,10 m ³	1	1,50 + 1,50	3,50	0,15	5,25 m ²	0,7875 m ³
2	4,00	3,50	0,15	14,00 m ²	2,10 m ³	2	1,50 + 1,50	3,50	0,15	5,25 m ²	0,7875 m ³
3	4,00	6,00	0,15	24,00 m ²	3,60 m ³	3	1,50 + 1,50	6,00	0,15	9,00 m ²	1,35 m ³
Total				52,00 m ²	7,80 m ³	Total				19,50 m ²	2,925 m ³





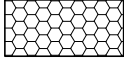


RAMPA ACESSÍVEL - TIPO 2 _ (total área = 9,76 m²)

Projeto Arquitetônico (SEI Nº 20400741) Projeto de Sistema Viário (SIV 003/2018)_ FOLHA 04/04

(área da rampa tipo 2 = 9,76 m²) x 8 unidades = 78,08m²

Quadro de Áreas Trechos 1, 2, 3 e 4

LEGENDA	ITEM	Área (m ²)	Dimensão (m)
	Calçada (08cm de espessura)	1.266,00m ²	-
	Grama (batatais)	514,00m ²	-
	Meio-Fio	-	533,00m
	Asfalto	1695,00m ²	-
	Bloco sextavado em concreto de 25 x 25 x 6cm, assentado sobre colchão de areia	1272,00m ²	0,25x0,25x0,06
	TOTAL A SER URBANIZADO		

SECRETARIA DE ESTADO DAS CIDADES DO DISTRITO FEDERAL
ADMINISTRAÇÃO REGIONAL DO GAMA - RA II

RT: _____
CREA-DF _____




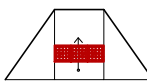
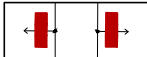
PROJETO DE SISTEMA VIARIO

SIV003/2018

REGIÃO ADMINISTRATIVA DO GAMA - RA II
QUADRA 01 - CONJUNTOS "H" E "I", SETOR NORTE
URBANIZAÇÃO DE ÁREA PÚBLICA COM ESTACIONAMENTO
E CALÇADA COM ACESSIBILIDADE

PLANTA DETALHE	FOLHA: 02/04	ESCALA: 1:200	DATA: MARÇO/2019	Ver MDE 003/18
AUTOR: PAULO ALMEIDA	CÁLCULO: RODRIGO SANTOS	ASS. COURB: _____	DIRETOR/DIPUB: _____	COORDENAÇÃO/COURB: _____

TABELA DE QUANTITATIVOS

	ITEM	Unidade (qtd)
	TRAVESSIA ELEVADA EM CONCRETO ARMADO	03
	SINALIZAÇÃO TÁTIL DE ALERTA MODULAÇÃO PISO - 40X40cm	146 un.
	SINALIZAÇÃO TÁTIL DIRECIONAL MODULAÇÃO PISO - 40X40cm	39 un.
	RAMPA ACESSÍVEL	03 un.
	RAMPA ACESSÍVEL	08 un.

SECRETARIA DE ESTADO DAS CIDADES DO DISTRITO FEDERAL
ADMINISTRAÇÃO REGIONAL DO GAMA - RA II

RT: _____
CREA-DF _____

PROJETO DE SISTEMA VIARIO

SIV003/2018

REGIÃO ADMINISTRATIVA DO GAMA - RA II
QUADRA 01 - CONJUNTOS "H" E "I", SETOR NORTE
URBANIZAÇÃO DE ÁREA PÚBLICA COM ESTACIONAMENTO
E CALÇADA COM ACESSIBILIDADE

PLANTA DETALHE	FOLHA: 04/04	ESCALA: 1:200	DATA: MARÇO/2019	Ver MDE 003/18
AUTOR: PAULO ALMEIDA	CÁLCULO: RODRIGO SANTOS	ASS. COURB: _____	DIRETOR/DIPUB: _____	COORDENAÇÃO/COURB: _____